

Randos autour du monde : les plus beaux treks du Monde, pays par pays : idées de destinations, itinéraires, conseils pratiques

Tartour, Jonathan (19..-....)

Édité par [Lonely planet](#) - 2011

Sélection de 42 destinations offrant de parcourir à pied les 5 continents assortie de conseils permettant de préparer chaque voyage dans les meilleures conditions : période de départ, transports locaux à disposition, hébergements possibles, points de ravitaillement, etc. Nombre de kilomètres, niveau de difficulté et itinéraire sont précisés. Présentation d'un coup de coeur par pays.

- [Contient](#)
- [Sujets](#)
- [Description](#)

Editeur

Lonely planet. Paris

Note

- Bibliogr. Index

Langue

français

Description physique

1 vol. (336 p.). illustrations en noir et en couleur, cartes. 21 x 17 cm

Document

Livre

Sujets

- [Randonnée pédestre](#)



L'Aquitaine entre terre et mer : 25 balades sur le littoral sauvage : sur les sites protégés du Conservatoire du littoral

Édité par [Dakota](#) - 2012

Tour d'Aquitaine par la côte où l'on découvre 25 sites protégés du Conservatoire du littoral, avec pour chacun une description des richesses naturelles, suivie d'une balade avec carte IGN et fiche pratique.

- [Contient](#)
- [Sujets](#)
- [Description](#)

Editeur

Dakota. Paris

Langue

français

Description physique

1 vol. (144 p.). illustrations en couleur, cartes. 22 x 16 cm

Collection

[Entre terre et mer](#)


Document

Livre

Lieux

- [Aquitaine \(France\) -- guides](#)





La Corse : 1.001 photos

Edité par [Solar](#) - 2012

Une découverte de la diversité des paysages de Corse en photos : ses plages de sables fins, les golfes de Sagone ou d'Ajaccio, ses montagnes ou sa végétation méditerranéenne.



- [Contient](#)
- [Sujets](#)
- [Description](#)

Editeur

Solar. Paris

Note

- Index

Langue

français

Description physique

1 vol. (463 p.). illustrations en couleur. 15 x 15 cm

Collection


[1001 photos](#)

Document

Livre

Lieux

- [Corse \(France\) -- ouvrages illustrés](#)



La Bretagne : entre ciel et mer

[Plisson, Philip \(1947-....\). Auteur](#)

Edité par [La Martinière](#) - 2014

Recueil de photographies des côtes bretonnes, de Saint-Malo à Saint-Brieuc, prises à terre, en bateau ou du ciel.



- [Contient](#)
- [Sujets](#)
- [Description](#)

Editeur

La Martinière. Paris

Langue

français

Public

Tout public

Description physique

1 vol. (576 p.). illustrations en couleur. 22 x 22 cm

Collection

[Tourisme et voyages](#)

Document

Livre



Japon

[Michaud, David \(1976-....\). Auteur](#)


[Ask-images. Illustrateur](#)

Edité par [Chêne](#) - 2014

Cet album illustre des sensations, des impressions et des souvenirs sur le Japon : maisons de thé, pivoines écarlates, jardins zen, nuits trépidantes d'Osaka, filles tendance manga, cerisiers en fleurs... ©Electre 2014



- [Contient](#)
- [Sujets](#)
- [Description](#)
 - Editeur
 - Chêne. Paris
 - Note
 - Bibliogr.
 - Langue
 - français
 - Description physique
 - 1 vol. (262 p.). illustrations en noir et en couleur, cartes. 22 x 22 cm
 - Collection
 - [Vacances](#)
 - Document
 - Livre
 - Lieux
 - [Japon -- Photographies](#)



Maroc

[Tréal, Cécile \(1965-....\). Illustrateur](#) | [Ruiz, Jean-Michel \(1963-....\). Illustrateur](#)


[Rauzier, Marie-Pascale \(19.-.\). Auteur](#)

Edité par [Chêne](#) - 2014

Album de photographies permettant au lecteur de se plonger dans l'ambiance du pays et de retrouver les impressions ressenties sur place. Des souvenirs, comme des tickets de musée, des affichettes, des journaux, des étiquettes, des cartes postales anciennes complètent les images. ©Electre 2014



- [Contient](#)
- [Sujets](#)
- [Description](#)
 - Editeur
 - Chêne. Paris
 - Note
 - Bibliogr.
 - Langue
 - français
 - Description physique
 - 1 vol. (262 p.). illustrations en noir et en couleur. 22 x 22 cm
 - Collection
 - [Vacances](#)
 - Document
 - Livre
 - Lieux
 - [Maroc -- Ouvrages illustrés](#)



Les îles : la France vue de la mer

[Plisson, Philip \(1947-....\). Photographe](#)

Edité par [Chêne](#) - 2014

Panorama en 300 photographies des îles bordant le littoral français, de la Normandie à la Corse. Electre 2015



- [Contient](#)
- [Sujets](#)
- [Description](#)
 - Editeur

Chêne. Vanves (Hauts-de-Seine)

Note

- Bibliogr.

Langue

français

Public

Tout public

Description physique


1 vol. (233 p.). illustrations en couleur, cartes. 26 x 26 cm

Document

Livre

Sujets

- [Îles -- France -- 1990-.... -- Photographies](#)



Chine

[Ramazzotti, Sergio. Photographe](#) | [Castiglioni, Alessandro. Photographe](#) | [Mouton, Laurence \(1961-....\). Photographe](#) | [Leroy, Michel \(1971-....\). Auteur](#)

Edité par [Chêne](#) - 2015

Propose une découverte de la Chine : les toits des pagodes, les pavillons rouges, les rizières, etc. Electre 2015



- [Contient](#)
- [Sujets](#)
- [Description](#)

Editeur

Chêne. Vanves (Hauts-de-Seine)

Note

- Bibliogr.

Langue

français

Public

Tout public

Description physique

1 vol. (262 p.). illustrations en noir et en couleur, cartes. 22 x 22 cm

Collection

[Vacances](#)

Document

Livre

Lieux

- [Chine -- Ouvrages illustrés](#)



Places du monde

Edité par [Ed. White star](#) - 2008

Présentation de 40 places et ensembles urbanistiques remarquables à travers le monde, représentatifs de l'histoire de l'architecture depuis le Moyen Age. Electre 2015



- [Contient](#)
- [Sujets](#)
- [Description](#)

Editeur

Ed. White star. Paris

Langue

français

Description physique

1 vol. (216 p.). illustrations en couleur. 38 x 21 cm

Document

Livre

Sujets

- [Places](#)
 - [Espaces publics](#)
-